



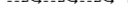








LEGENDA

-  ZVONICA - h. 19.0m
Plocha: 17 m²
-  HRANICA NEOPLTENÉHO POZEMKU (VÝNATIA) S BODMI ROHOV 1-4
Plocha: 514,98 m²
VSTUP NA POZEMOK
-  ŽIVÝ PLOT
-  ROZVOD NN - PODZEMNÝ
-  TERAJŠIA HRANICA LESNÉHO PORASTU
-  ER ELEKTROMER
-  MLATOVÝ CHODNÍK
-  SPEVNENÁ PLOCHA - DLAŽBA
-  OPORNÝ MŪR
-  OPLATENIE
-  KOVOVÁ BRÁNKA (PEVNÝ BOD)
- 1457/21** ČÍSLO POZEMKU - VÝNATIE
- 1457/4** ČÍSLO POZEMKU - KATASTER - PODKLAD
- 403.42 NADMORSKÁ VÝŠKA V DANOM BODE

± 0.000 = 404.50 Bpv = PODLAHA ZVONICE

VAN JARINA ARCHITECTURE & DESIGN Čajakova 15, Bratislava		REVÍZIA : REVISION :	ČÍSLO VÝKRESU : DRAW. NUMBER :
STAVBA : PROJECT : Zvonica, Trnové novostavba p.č. 1457/21, 1456/6		PROFESIA : SPECIALIST : Architektúra	01
INVESTOR : DEVELOPER : farmosť Trnové		AUTOR PROJEKTU : AUTHORISED : Ivan Jarina	NÁZOV VÝKRESU : DRAWING TITLE : Situácia
ZODPOVEDNÝ PROJEKTANT : CHECKED : Martin Kubovský		VYPRACOVAL : DRAWN : Marek Fedor	MIERKA : SCALE : 1:200
STUPEŇ : ISSUE STATUS : SPRACOVANÉ V PROGRAME : MADE IN PROGRAM :		PROJEKT PRE STAVEBNÉ POVOLENIE BUILDING PERMIT DOCUMENTATION	
ALLPLAN 2008.0c, licencie č. C610101548_001, C610101548_002, C610101548_003,		DÁTUM : DATE : 16/10 2014	

